



# Amtsblatt

## für den Regierungsbezirk Münster

H 1296

Herausgeber: Bezirksregierung Münster

Münster, den 05. Mai 2006

Nummer 18

### INHALTSVERZEICHNIS

<b>A: Runderlasse und Mitteilungen der Landesregierung und der obersten Landesbehörden</b>	<b>C: Rechtsvorschriften und Bekanntmachungen anderer Behörden und Dienststellen</b>
340 Umstufung von Teilstrecken auf Landesstraßen in der Gemeinde Rosendahl, OT Darfeld 209	343 – Aufgebote und Kraftloserklärungen von 352 Sparkassenbüchern 217
<b>B: Verordnungen, Verfügungen und Bekanntmachungen der Bezirksregierung</b>	
341 11. ordnungsbehördliche Verordnung 210	
342 40. Ordnungsbehördliche Verordnung zur Änderung der Ordnungsbehördlichen Verordnung zur Ausweisung von Landschaftsschutzgebieten im Bereich des Kreises Recklinghausen vom 21.11.1988 (Amtsblatt für den Regierungsbezirk Münster vom 03.12.1988, Nr. 49, S. 409 ff.) 214	

## A: Runderlasse und Mitteilungen der Landesregierung und der obersten Landesbehörden

### 340 Umstufung von Teilstrecken auf Landesstraßen in der Gemeinde Rosendahl, OT Darfeld

Ministerium für Bauen und Verkehr  
des Landes Nordrhein-Westfalen  
III A 1-11-24/164

Düsseldorf, 24.04.2006

Durch den Neubau der Ortsumgehung (OU) Rosendahl-Darfeld, Kreis Coesfeld, Regierungsbezirk Münster, hat sich die Verkehrsbedeutung von Teilstrecken der Landesstraßen 555 und 580 im OT Darfeld geändert.

Die verlassenen Teilabschnitte der  
L 555 (L580 – Ende OU)

- 1.) von NK 3909 008 nach NK 3909 011  
Station 0,000 bis Station 1,082  
(Länge: 1,082 km)

und der

L 580 (L 555 alt – L 555n)

- 2.) von NK 3909 008 nach NK 3909 010  
Station 0,000 bis Station 0,319  
(Länge: 0,319 km)

- 3.) von NK 3909 010 nach NK 3909 040  
Station 0,000 bis Station 0,429  
(Länge: 0,429 km)  
(Gesamtlänge 2 – 3: 0,748 km)

haben ihre bisherige Verkehrsbedeutung verloren und werden gemäß § 8 StrWG NRW in der zurzeit gültigen Fassung mit Wirkung vom 01.07.2006 zur Gemeindestraße in der Baulast der Gemeinde Rosendahl (§ 3 (4) StrWG NRW) abgestuft.

Aus Gründen einer kontinuierlichen Landesstraßennummerierung wird der Straßenabschnitt der

L 555 (L580 – Anfang OU/ K 36)

- 4.) von NK 3909 007 nach NK 3909 008  
Station 0,184 bis Station 1,393  
(Länge: 1,209 km)

gem. § 4 StrWG NRW in L 580 umbenannt.

#### Rechtbehelfsbelehrung

Gegen diese Entscheidung kann innerhalb eines Monats nach Bekanntgabe Klage beim Verwaltungsgericht in 48147 Münster, Piusallee 38, erhoben werden. Die Klage ist schriftlich zu erheben. Sie kann auch bei dem Verwaltungs-

gericht zur Niederschrift des Urkundsbeamten der Geschäftsstelle erklärt werden. Wird die Klage schriftlich erhoben, so sollen ihr Abschriften (zwei) beigelegt werden.

Falls die Frist durch das Verschulden eines Bevollmächtigten versäumt werden sollte, so würde das Verschulden dem Kläger zugerechnet werden.

Im Auftrag



Koerner

Abl. Bez.Reg. Mstr. 2006 S. 209 – 210

## B: Verordnungen, Verfügungen und Bekanntmachungen der Bezirksregierung

### 341 11. ordnungsbehördliche Verordnung

zur Änderung der im Amtsblatt für den Regierungsbezirk Münster vom 03. September 1988 verkündeten ordnungsbehördlichen Verordnung vom 22. August 1988 zur Ausweisung des Gebietes „Hölter Feld“, Gemarkung Ladbergen (Gemeinde Ladbergen), Gemarkung Greven (Stadt Greven), Kreis Steinfurt, als Naturschutzgebiet.

Aufgrund

- der §§ 42 a Abs. 1 und 3, 20 und 34 Abs. 1 des Gesetzes zur Sicherung des Naturhaushalts und zur Entwicklung der Landschaft (**Landschaftsgesetz – LG –**) in der Fassung der Bekanntmachung vom 21.07.2000 (GV. NRW Seite 568), zuletzt geändert durch Artikel 1 des Gesetzes vom 15.12.2005 (GV. NRW Seite 35),
- der §§ 12, 25 und 27 des Gesetzes über Aufbau und Befugnisse der Ordnungsbehörden (**Ordnungsbehördengesetz – OBG –**) in der Fassung der Bekanntmachung vom 13.05.1980 (GV. NRW Seite 528), zuletzt geändert durch Artikel 73 des Gesetzes vom 05.04.2005 (GV. NRW Seite 274) und
- des § 20 Abs. 1 **Landesjagdgesetz (LJG-NRW)** in der Fassung der Bekanntmachung vom 07.12.1994 (GV. NRW 1995, Seite 2, ber. 1997 Seite 56), zuletzt geändert durch Artikel 169 des Gesetzes vom 05.04.2005 (GV. NRW. Seite 306)

wird – hinsichtlich der Regelungen der Ausübung der Jagd im Einvernehmen mit der Oberen Jagdbehörde des Landes NRW – verordnet:

#### § 1

Die im Amtsblatt für den Regierungsbezirk Münster vom 03. September 1988 verkündete und mit Wirkung vom 04. September 1988 in Kraft getretene ordnungsbehördliche Verordnung zur Ausweisung des Gebietes „Hölter Feld“ als Naturschutzgebiet wird wie folgt geändert:

Zu § 2 Abs. 1 „Begrenzung“ wird die Größe des Naturschutzgebietes auf ca. 369,7 ha geändert und für die nachstehenden Grundstücke wird die Unterschutzstellung aufgehoben:

Gemarkung Ladbergen

Flur 62, Flurstück 20 tlw.

Flur 64, Flurstück 7 tlw.

Flur 66, Flurstück 27 tlw.

Flur 67, Flurstück 23 tlw.

Ferner wird das Naturschutzgebiet um die Fläche Gemarkung Ladbergen, Flur 81, Flurstück 39 tlw. ergänzt.

Paragraph 2 Abs. (1) Satz 1 und 2 wird somit neu gefasst:

- (1) Das Naturschutzgebiet ist ca. 369,7 ha groß und liegt in den Gemarkungen Ladbergen und Greven, Kreis Steinfurt.

Das Naturschutzgebiet umfasst folgende Flurstücke:

Gemarkung Ladbergen

Flur 61, Flurstück 5 tlw.;

Flur 62, Flurstücke 2 tlw., 3 tlw., 4, 5 tlw., 6 tlw., 7, 8 tlw., 10 tlw., 12, 13 tlw., 14, 15, 16 tlw., 17 tlw., 18, 19, **20 tlw.**, 24 tlw., 27, 28 tlw., 29 und 30 tlw.;

Flur 64, Flurstücke 5, 6, **7 tlw.**, 8 tlw., 9, 10 tlw., 14 tlw., 15, 16, 18, 19, 20 tlw., 21, 22, 23 tlw., 25 tlw., 26, 28 tlw., 29 – 32, 33 tlw., 43 tlw., 46, 47, 50, 51, 53 – 56, 59, 60, 61 tlw., 63 und 64;

Flur 65, Flurstücke 3, 5 – 7, 8 tlw., 10 tlw., 11, 13, 18, 23 tlw., 24, 28 tlw., 31 und 32;

Flur 66, Flurstücke 9 tlw., 10, 21 tlw., 23 tlw., 25, 26 und **27 tlw.**;

Flur 67, Flurstücke 4 tlw., 10 tlw., 16 tlw., 18, 19 tlw., 22, **23 tlw.**, 24, 25 tlw., 26, 27 tlw., 28 tlw., 29, 30, 31 tlw., 32 – 34, 35 tlw., 36, 37, 39, 41, 42, 44, 45, 46 tlw., 56 tlw., 61, 62, 66 tlw., 71, 72, 77 und 78;

Flur 68, Flurstücke 28 tlw., 33 tlw., 34 tlw., 37 tlw., 38, 40, 41 und 42;

Flur 80, Flurstück 23;

Flur 81, Flurstück **39 tlw.**,

Gemarkung Greven

Flur 81, Flurstück 97.

- (2) Die Grenzen des geschützten Gebietes sind in der als Anlage I zu dieser Verordnung bezeichneten Karte im Maßstab 1:25.000 grob umgrenzt dargestellt.

Die Darstellung der in Absatz (1) genannten Flurstücke sowie die Abgrenzung der nur teilweise betroffenen Flurstücke ergeben sich aus der als Anlage II zu dieser Verordnung bezeichneten Karte im Maßstab 1:5.000.

Die Karten sind Bestandteil dieser Verordnung.

Die als Anlage II bezeichnete Karte im Maßstab 1:5.000 kann aus drucktechnischen Gründen an dieser Stelle nicht veröffentlicht werden. Sie wird im Wege der Ersatzveröffentlichung durch die Möglichkeit der Einsichtnahme bekannt gemacht.

Diese Verordnung kann mit ihren Anlagen während der Dienststunden bei folgenden Behörden eingesehen werden:

- a) Bezirksregierung Münster  
– Höhere Landschaftsbehörde –  
Domplatz 1 – 3  
48143 Münster
- b) Landrat des Kreises Steinfurt  
– Untere Landschaftsbehörde –  
Landrat-Schultz-Straße 1  
49545 Tecklenburg
- c) Bürgermeister der Stadt Greven  
Rathausstraße 6  
48268 Greven
- d) Bürgermeister der Gemeinde Ladbergen  
Jahnstraße 5  
49549 Ladbergen.

## § 2

Die Verletzung von **Verfahrens- und Formvorschriften** des Landschaftsgesetzes und des Ordnungsbehördengesetzes kann gegen diese Verordnung nur innerhalb eines Jahres nach ihrer Verkündung geltend gemacht werden, es sei denn,

- a) die ordnungsbehördliche Verordnung ist nicht ordnungsgemäß verkündet worden

oder

- b) der Form- und Verfahrensmangel ist gegenüber der Bezirksregierung Münster – Höhere Landschaftsbehörde – vorher gerügt und dabei die verletzte Rechtsvorschrift und die Tatsache bezeichnet worden, die den Mangel ergibt.

## § 3

### Inkrafttreten

Die Verordnung tritt eine Woche nach dem Tag ihrer Verkündung im Amtsblatt für den Regierungsbezirk Münster in Kraft.

Münster, 24. April 2006

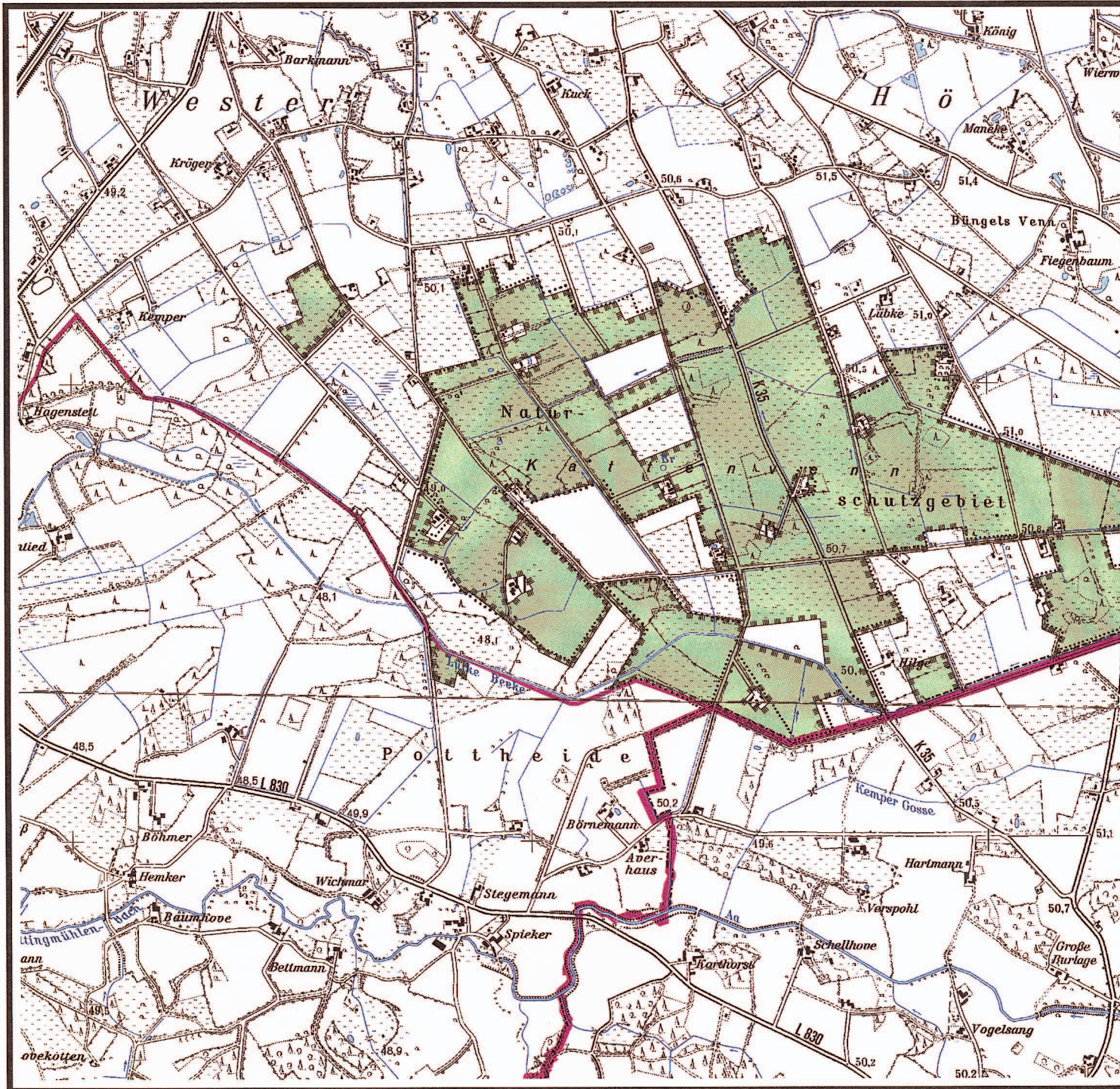
Bezirksregierung Münster  
– Höhere Landschaftsbehörde –  
51.2.1 – 11/ST – 22 –

Im Auftrag

Poguntke

Abl. Bez.Reg. Mstr. 2006 S. 210 – 213

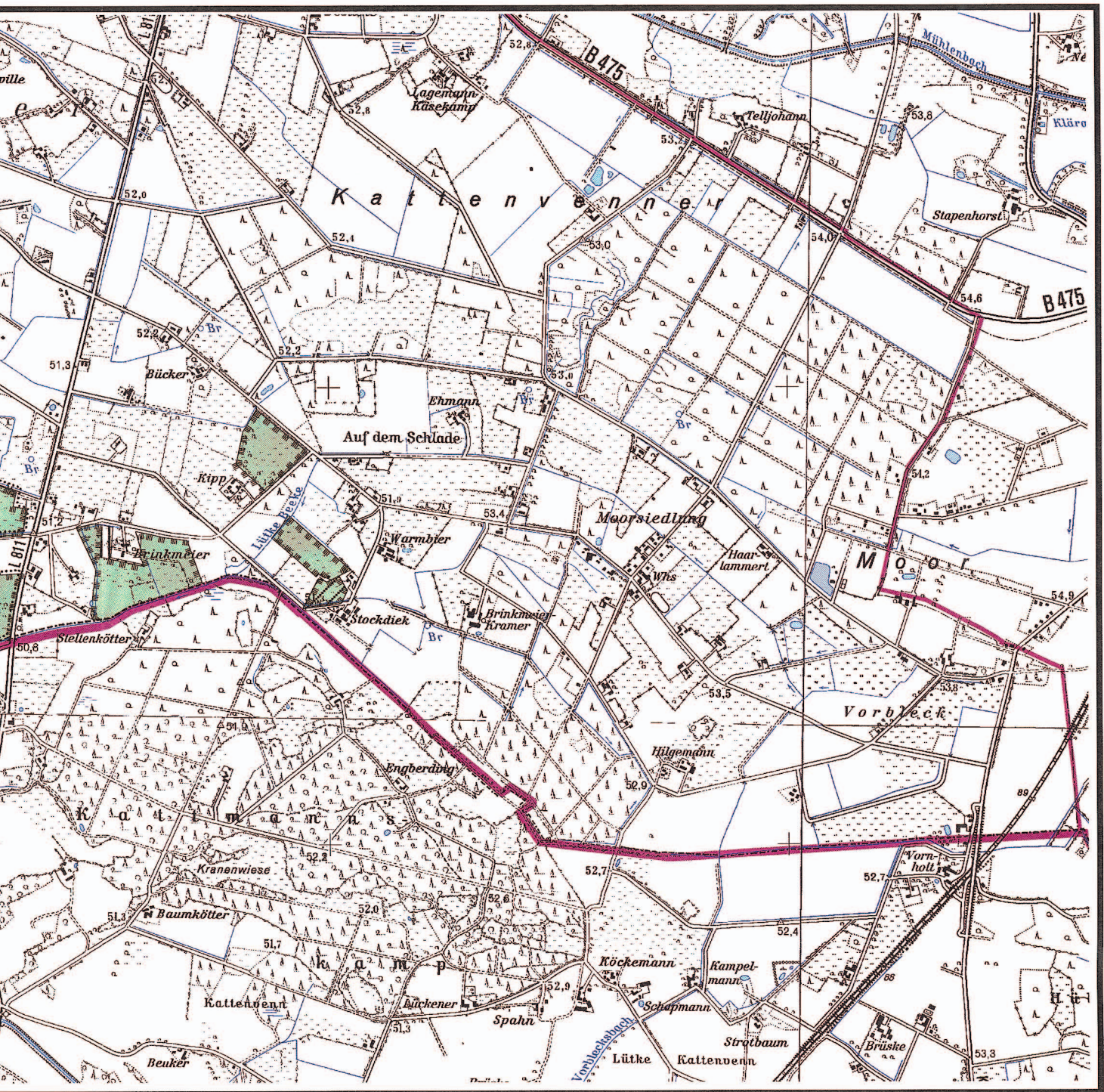




## Naturschutzgebiet "Hölter Feld" Übersichtskarte

Anlage I zu § 1 der ordnungsbehördlichen Verordnung zur Ausweisung des Gebietes "Hölter Feld",  
Gemarkung Ladbergen, Gemarkung Greven,  
Gemeinde Ladbergen, Stadt Greven,  
Kreis Steinfurt, als Naturschutzgebiet.





© Geobasisdaten: Landesvermessungsamt NRW, Bonn, S 1528/2001




Maßstab 1:25.000

TK 3812

Münster, 24.04.2006  
 Bezirksregierung Münster  
 -Höhere Landschaftsbehörde -  
 51.2.1 – 11/ST – 22  
 Im Auftrag  
 Poguntke

Legende

-  Naturschutzgebietsgrenze
-  Grenzkorrektur
-  Erweiterung

Kreis Steinfurt

Umweltamt ULB

Stand 29.03. 2006

Gez.: Gabriel





**342 40. Ordnungsbehördliche Verordnung zur Änderung der Ordnungsbehördlichen Verordnung zur Ausweisung von Landschaftsschutzgebieten im Bereich des Kreises Recklinghausen vom 21.11.1988 (Amtsblatt für den Regierungsbezirk Münster vom 03.12.1988, Nr. 49. S. 409 ff.)**

**Aufgrund**

- des § 73 Abs. 1 Satz 2 in Verbindung mit dem § 34 Abs. 2 des Gesetzes zur Sicherung des Naturhaushalts und zur Entwicklung der Landschaft (**Landschaftsgesetz – LG –**) in der Fassung der Bekanntmachung vom 21.07.2000 (GV. NRW 2000 S. 568), geändert durch Gesetz vom 15.12.2005 (GV. NRW. 2006 S. 35),
- der §§ 12 und 27 des Gesetzes über Aufbau und Befugnisse der Ordnungsbehörden (**Ordnungsbehördengesetz – OBG –**) in der Fassung der Bekanntmachung vom 13.05.1980 (GV. NRW S. 528), zuletzt geändert durch Artikel 73 vom 05.04.2005 (GV. NRW S. 274)

wird verordnet:

**§ 1**

- (1) Für das in § 2 Abs. 3 unter der lfd. Nr. 11 aufgeführte Landschaftsschutzgebiet „Westruper Heide/Strübingheide“ der Verordnung zur Ausweisung von Landschaftsschutzgebieten im Bereich des Kreises Recklinghausen vom 21.11.1988 (Amtsblatt für den Regierungsbezirk Münster vom 03.12.1988, Nr. 49, S. 409 ff) werden die folgenden Grundstücke aufgehoben:

Gemarkung Haltern-Kirchspiel

Flur 76, Flurstücke 29 tlw., 30 tlw., 31 – 34, 37 – 40, 42, 45 tlw., 52 tlw., 53 tlw., 54 tlw., 55 tlw., 56 tlw., 60 tlw., 88 tlw., 89 tlw., 176 – 179, 182, 184, 185 tlw., 186 tlw., 187 tlw., 189 tlw.

Gemarkung Hullern

Flur 5, Flurstücke 837 tlw., 839

- (2) Die genaue Lage der Grundstücke und deren Abgrenzung sind in den Karten als Anlage I im Maßstab 1:10.000 und als Anlage II im Maßstab 1:5.000 dargestellt.

Diese Karten sind Bestandteil dieser Verordnung.

**§ 2**

- (1) Diese Verordnung mit Anlagen kann während der Dienststunden bei folgenden Behörden eingesehen werden:

- a) Bezirksregierung Münster  
– Höhere Landschaftsbehörde –  
Domplatz 1 – 3  
48143 Münster
- b) Landrat des Kreises Recklinghausen  
– Untere Landschaftsbehörde –  
Kurt-Schumacher-Allee 1  
45657 Recklinghausen
- c) Bürgermeister der Stadt Haltern am See  
Dr.-Conrads-Straße 1  
45721 Haltern am See.

**§ 3**

**Hinweis gemäß § 42 a Abs. 4 LG**

Die Verletzung von Verfahrens- und Formvorschriften des Landschaftsgesetzes und des Ordnungsbehördengesetzes kann gegen diese Verordnung nur innerhalb eines Jahres nach ihrer Verkündung geltend gemacht werden, es sei denn,

- a) die Verordnung ist nicht ordnungsgemäß verkündet worden oder
- b) der Form- und Verfahrensmangel ist gegenüber der Bezirksregierung Münster – Höhere Landschaftsbehörde – vorher gerügt und dabei die verletzte Rechtsvorschrift und die Tatsache bezeichnet worden, die den Mangel ergibt.

**§ 4**

Diese Verordnung tritt eine Woche nach dem Tag ihrer Verkündung im Amtsblatt für den Regierungsbezirk Münster in Kraft.

Münster, 19.04.2006

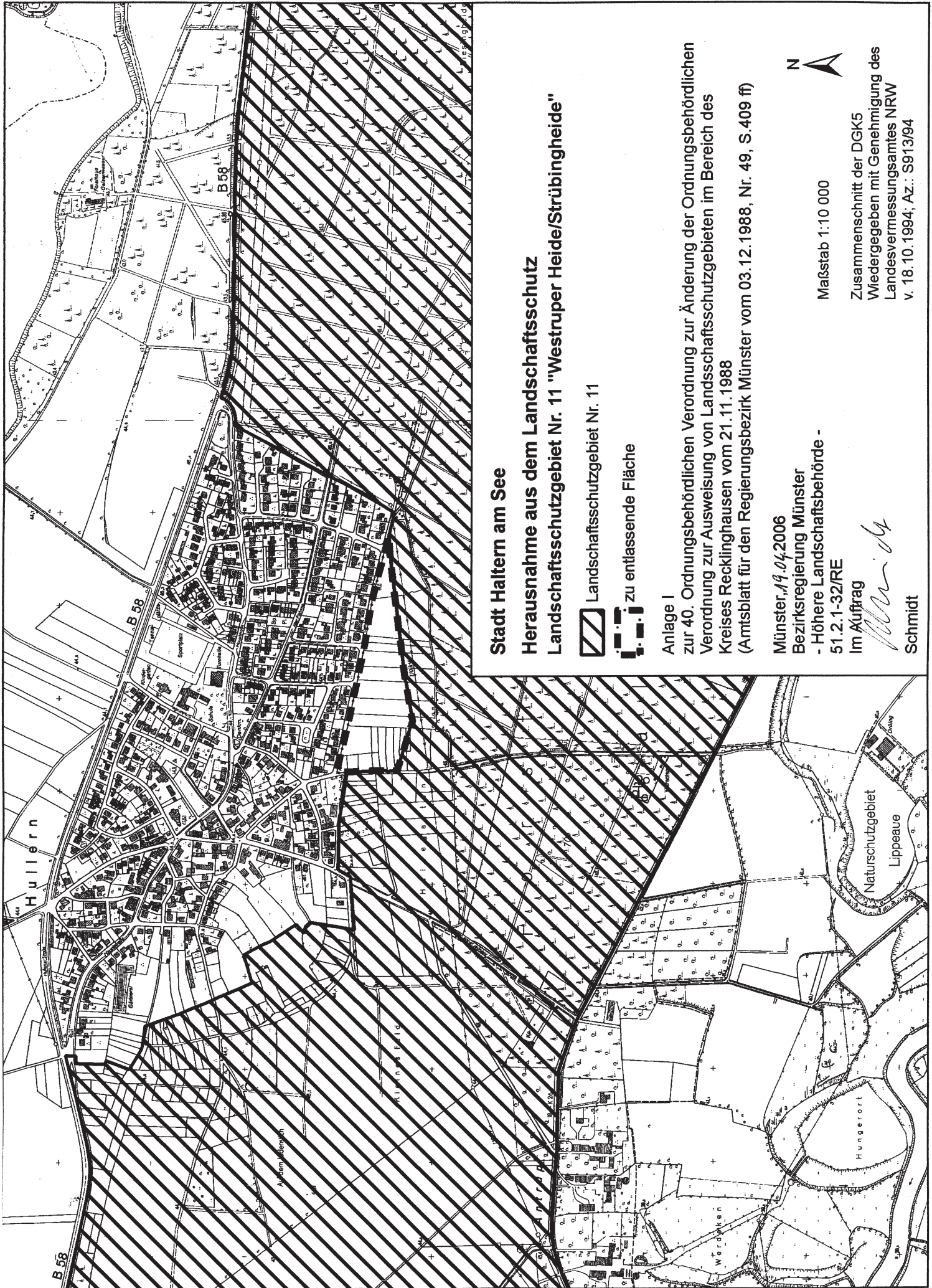
Bezirksregierung Münster  
– Höhere Landschaftsbehörde –  
51.2.1-32/RE

Im Auftrag



Schmidt

Abl. Bez.Reg. Mstr. 2006 S. 214 – 216



**Stadt Haltern am See**

**Herausnahme aus dem Landschaftsschutz  
Landschaftsschutzgebiet Nr. 11 "Westruper Heide/Strübingheide"**

 Landschaftsschutzgebiet Nr. 11

 zu entlassende Fläche

Anlage I

zur 40. Ordnungsbehördlichen Verordnung zur Änderung der Ordnungsbehördlichen  
Verordnung zur Ausweisung von Landschaftsschutzgebieten im Bereich des  
Kreises Recklinghausen vom 21.11.1988

(Amtsblatt für den Regierungsbezirk Münster vom 03.12.1988, Nr. 49, S.409 ff)

Münster, 19.04.2006  
Bezirksregierung Münster  
- Höhere Landschaftsbehörde -  
51.2.1-32/RE  
Im Auftrag



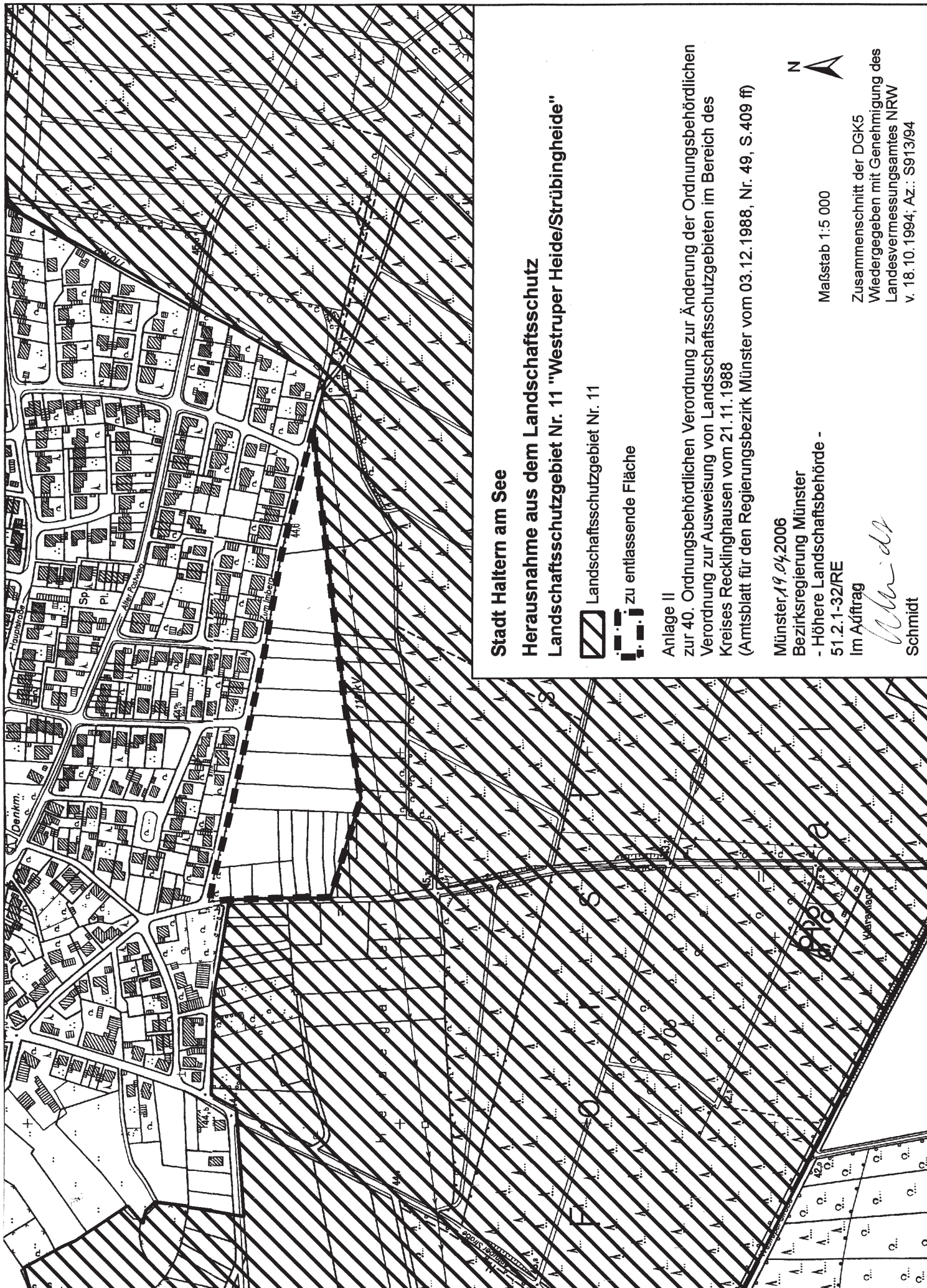
Schmidt



Maßstab 1:10 000

Zusammenschnitt der DGK5  
Wiedergegeben mit Genehmigung des  
Landesvermessungsamtes NRW  
v. 18.10.1994; Az.: S913/94





**Stadt Haltern am See**

**Herausnahme aus dem Landschaftsschutz**

**Landschaftsschutzgebiet Nr. 11 "Westruher Heide/Strübingheide"**

 Landschaftsschutzgebiet Nr. 11

 zu entlassende Fläche

Anlage II

zur 40. Ordnungsbehördlichen Verordnung zur Änderung der Ordnungsbehördlichen  
Verordnung zur Ausweisung von Landschaftsschutzgebieten im Bereich des  
Kreises Recklinghausen vom 21.11.1988

(Amtsblatt für den Regierungsbezirk Münster vom 03.12.1988, Nr. 49, S.409 ff)

Münster, 19.04.2006

Bezirksregierung Münster

- Höhere Landschaftsbehörde -

51.2.1-32/RE

Im Auftrag

  
Schmidt



Maßstab 1:5 000

Zusammenschnitt der DGK5  
Wiedergegeben mit Genehmigung des  
Landesvermessungsamtes NRW  
v. 18.10.1994; Az.: S913/94



## C: Rechtsvorschriften und Bekanntmachungen anderer Behörden und Dienststellen

### Aufgebote und Kraftloserklärungen von Sparkassenbüchern

**343** Der Vorstand der VerbundSparkasse Emsdetten-Ochtrup hat das verlorengegangene Sparkassenbuch Nr. 300 794 205 aufgeboten.

Der Inhaber der Urkunde wird hiermit aufgefordert, spätestens bis zum 25. Juli 2006 bei der Geschäftsleitung der VerbundSparkasse Emsdetten-Ochtrup seine Rechte unter Vorlage der Urkunde anzumelden, andernfalls wird das Sparbuch für kraftlos erklärt.

25.04.2006

VerbundSparkasse Emsdetten-Ochtrup  
Der Vorstand

Abl. Bez. Reg. Mstr. 2006 S. 217

**344** Der Vorstand der Sparkasse Vest Recklinghausen hat das verlorengegangene Sparkassenbuch Nr. 350 624 904 (Neu: 3 750 624 904), ausgestellt von der Kreissparkasse Recklinghausen, die seit dem 01. Januar 2003 unter der Bezeichnung Sparkasse Vest Recklinghausen firmiert, aufgeboten.

Der Inhaber der Urkunde wird hiermit aufgefordert, spätestens bis zum 20. Juli 2006 beim Vorstand der Sparkasse Vest Recklinghausen, 45657 Recklinghausen, Herzogswall 5, seine Rechte anzumelden und die Urkunde vorzulegen, andernfalls wird das Sparkassenbuch für kraftlos erklärt.

20. April 2006

Sparkasse Vest Recklinghausen  
Der Vorstand

Abl. Bez. Reg. Mstr. 2006 S. 217

**345** Der Vorstand der Sparkasse Vest Recklinghausen hat das verlorengegangene Sparkassenbuch Nr. 400 121 752 (Neu: 4 600 121 752), ausgestellt von der Stadtparkasse Recklinghausen, die seit dem 01. Januar 2003 unter der Bezeichnung Sparkasse Vest Recklinghausen firmiert, aufgeboten.

Der Inhaber der Urkunde wird hiermit aufgefordert, spätestens bis zum 24. Juli 2006 beim Vorstand der Sparkasse Vest Recklinghausen, 45657 Recklinghausen, Herzogswall 5, seine Rechte anzumelden und die Urkunde vorzulegen, andernfalls wird das Sparkassenbuch für kraftlos erklärt.

24. April 2006

Sparkasse Vest Recklinghausen  
Der Vorstand

Abl. Bez. Reg. Mstr. 2006 S. 217

**346** Der Vorstand der Sparkasse Vest Recklinghausen hat das verlorengegangene Sparkassenbuch Nr. 4 000 100 182, ausgestellt von der Sparkasse Castrop-Rauxel, die seit dem 31. August 2004 unter der Bezeichnung Sparkasse Vest Recklinghausen firmiert, aufgeboten.

Der Inhaber der Urkunde wird hiermit aufgefordert, spätestens bis zum 21. Juli 2006 beim Vorstand der Sparkasse Vest Recklinghausen, 45657 Recklinghausen, Herzogswall 5,

seine Rechte anzumelden und die Urkunde vorzulegen, andernfalls wird das Sparkassenbuch für kraftlos erklärt.

21. April 2006

Sparkasse Vest Recklinghausen  
Der Vorstand

Abl. Bez. Reg. Mstr. 2006 S. 217

**347** Der Vorstand der Sparkasse Vest Recklinghausen hat das verlorengegangene Sparkassenbuch Nr. 4 030 073 193, ausgestellt von der Sparkasse Castrop-Rauxel, die seit dem 31. August 2004 unter der Bezeichnung Sparkasse Vest Recklinghausen firmiert, aufgeboten.

Der Inhaber der Urkunde wird hiermit aufgefordert, spätestens bis zum 24. Juli 2006 beim Vorstand der Sparkasse Vest Recklinghausen, 45657 Recklinghausen, Herzogswall 5, seine Rechte anzumelden und die Urkunde vorzulegen, andernfalls wird das Sparkassenbuch für kraftlos erklärt.

24. April 2006

Sparkasse Vest Recklinghausen  
Der Vorstand

Abl. Bez. Reg. Mstr. 2006 S. 217

**348** Das am 16. Januar 2006 aufgebote Sparkassenbuch Nr. 457 054 633 (Neu: 4 657 054 633), ausgestellt von der Kreissparkasse Recklinghausen, die seit dem 01. Januar 2003 unter der Bezeichnung Sparkasse Vest Recklinghausen firmiert, wird für kraftlos erklärt, da nach Ablauf der dreimonatigen Aufgebotsfrist Ansprüche nicht geltend gemacht worden sind.

Recklinghausen, 19. April 2006

Sparkasse Vest Recklinghausen  
Der Vorstand

Abl. Bez. Reg. Mstr. 2006 S. 217

**349** Das am 16. Januar 2006 aufgebote Sparkassenbuch Nr. 450 260 898 (Neu: 4 650 260 898), ausgestellt von der Kreissparkasse Recklinghausen, die seit dem 01. Januar 2003 unter der Bezeichnung Sparkasse Vest Recklinghausen firmiert, wird für kraftlos erklärt, da nach Ablauf der dreimonatigen Aufgebotsfrist Ansprüche nicht geltend gemacht worden sind.

Recklinghausen, 19. April 2006

Sparkasse Vest Recklinghausen  
Der Vorstand

Abl. Bez. Reg. Mstr. 2006 S. 217

**350** Das am 13. Januar 2006 aufgebote Sparkassenbuch Nr. 495 008 559 (Neu: 4 695 008 559), ausgestellt von der Stadtparkasse Recklinghausen, die seit dem 01. Januar 2003 unter der Bezeichnung Sparkasse Vest Recklinghausen firmiert, wird für kraftlos erklärt, da nach Ablauf der dreimonatigen Aufgebotsfrist Ansprüche nicht geltend gemacht worden sind.

Recklinghausen, 19. April 2006

Sparkasse Vest Recklinghausen  
Der Vorstand

Abl. Bez. Reg. Mstr. 2006 S. 217

**351** Das am 20. Januar 2006 aufgebote Sparkassenbuch Nr. 390 981 801 (Neu: 3 790 981 801), ausgestellt von der Kreissparkasse Recklinghausen, die seit dem 01. Januar 2003 unter der Bezeichnung Sparkasse Vest Recklinghausen firmiert, wird für kraftlos erklärt, da nach Ablauf der dreimonatigen Aufgebotsfrist Ansprüche nicht geltend gemacht worden sind.

24. April 2006

Sparkasse Vest Recklinghausen  
Der Vorstand

Abl. Bez. Reg. Mstr. 2006 S. 218

**352** Das am 20. Januar 2006 aufgebote Sparkassenbuch Nr. 390 969 913 (Neu: 3 790 969 913), ausgestellt von der Kreissparkasse Recklinghausen, die seit dem 01. Januar 2003 unter der Bezeichnung Sparkasse Vest Recklinghausen firmiert, wird für kraftlos erklärt, da nach Ablauf der dreimonatigen Aufgebotsfrist Ansprüche nicht geltend gemacht worden sind.

24. April 2006

Sparkasse Vest Recklinghausen  
Der Vorstand

Abl. Bez. Reg. Mstr. 2006 S. 218





## **Amtsblatt**

für den Regierungsbezirk Münster

H 1296 / Entgelt bezahlt

Deutsche Post AG / PVSt

Bezirksregierung Münster

48128 Münster

**NRW UMWELTSCHUTZ**

**Das  
Grüne  
Telefon:  
0251/  
4113300**



*Eine Information der Landesregierung*

Veröffentlichungsersuche für das Amtsblatt und den Öffentlichen Anzeiger – Beilage zum Amtsblatt – sind nur an die Bezirksregierung – Amtsblattverwaltung – in 48128 Münster zu richten. – Das Amtsblatt mit dem Öffentlichen Anzeiger erscheint wöchentlich. Redaktionsschluss: freitags 14.00 Uhr. – Bezugspreis jährlich 25,00 € zzgl. Versandkosten jährlich 15,00 €. Einrückungsgebühr für die zweispaltige Zeile oder deren Raum 1,00 €. Für das Belegblatt werden 1,00 € zzgl. 0,50 € Versandkosten erhoben. Bezug nur durch Druckmedienhaus, Thomas G. Koch, Körnerstraße 41, 48151 Münster, Tel. (02 51) 5 20 99 97, E-Mail: info@druckmedienhaus.de. – Einzellieferungen gegen Voreinzahlung von 1,00 € zzgl. 1,00 € Versandkosten auf das Konto Druckmedienhaus, Kto.-Nr.: 402 084 202, BLZ 401 600 50 bei der Volksbank Münster eG. Bitte Lieferadresse telefonisch oder per E-Mail mitteilen. Adressänderungen, Kündigungen etc. bitte ausschließlich an das Druckmedienhaus.

Druck und Vertrieb: Druckmedienhaus, Thomas G. Koch, Münster

Herausgeber: Bezirksregierung Münster

E-Mail: amtsblatt@bezreg-muenster.nrw.de Fax (02 51) 4 11 11 53