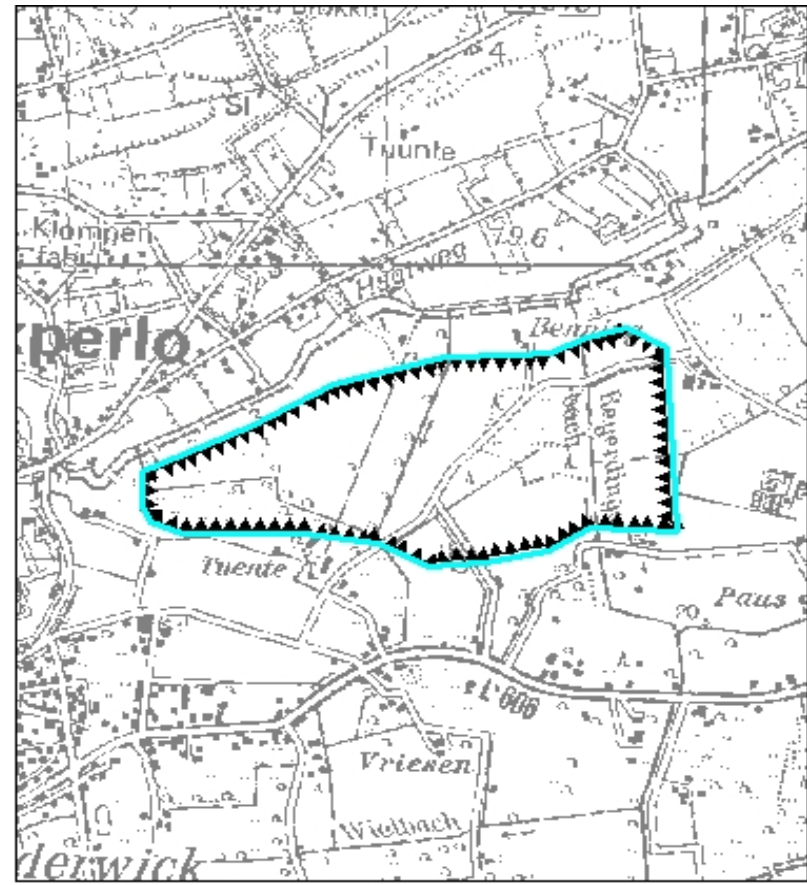


SUP-Prüfbogen

BOR Bocholt Bodens 01.1

zum Fortschreibungsentwurf "Regionalplan Teilabschnitt Münsterland"

1. Allgemeine Informationen		Kartenausschnitt (M. 1:25.000)
1.01	Kreis	BOR Kreis Borken
1.02	Kommune	Bocholt
1.03	Ortsteil	Suderwick
1.04	Gebietsbezeichnung	
1.05	Größe / Länge	90,8 ha
1.06	Reg.PlanDarstellung geplant	Sicherung und Abbau oberflächennaher Bodenschätze
1.07	Reg.PlanDarstellung bisher	Agrarbereich, Waldbereich
1.08	FNP-Darstellung	Landwirtschaftsfläche
1.09	Landschaftsplan	LP "Bocholt-West" (rechtskräftig)
1.10	Realnutzung	Grünland, Acker, kleinere Fließgewässer, lineare Gehölzstrukturen, kleine Gehölzflächen, Gebäude/Einzelhöfe
1.11	Verkehrsanbindung Infrastruktur	Anschluss über untergeordnetes Wegenetz an L 606
1.12	Bemerkung	– grenznahe Lage (Grenze zu den Niederlanden) – gemäß LP größtenteils Landschaftsschutzgebiet 2.2.2, geschützter Landschaftsbestandteil 2.4.3



SUP-Prüfbogen**BOR Bocholt Bodens 01.1**

zum Fortschreibungsentwurf "Regionalplan Teilabschnitt Münsterland"

2. Ermittlung Bestand und Bewertung der Umweltauswirkungen						
	Schutzgut		Bestand, Beschreibung, derzeitiger Umweltzustand	Betroffenheit		Voraussichtliche erhebliche Umweltauswirkungen
				Plangebiet	Umfeld	
2.01	Bevölkerung, Gesundheit der Menschen	Kurorte, Kurgelände	weder im Plangebiet noch im Umfeld vorhanden	nein	nein	nein
2.02		Erholung	– weder im Plangebiet noch im Umfeld ausgewiesenes Erholungsgebiet vorhanden; – Gebiet dient der Naherholung; – Fahrradtouristik (Radrundweg F5, Radfernerweg 100-Schlösser-Route), grenzüberschreitender Wanderweg	ja	ja	nein; – grundsätzlich gehen zwar mögliche Naherholungsflächen verloren, jedoch keine mit regionaler Bedeutung
2.03		Immissionen	Lärm- und Schadstoffvorbelastungen durch vorhandene L 606 sowie südlich angrenzenden Siedlungsbereich (Dinxperlo, Suderwick)	ja	ja	nein; – Auswirkungen des Plangebietes hinsichtlich Immissionen (insbesondere Lärm, Staub) werden vorhaben- bzw. standortbezogen auf nachgeordneter Ebene geprüft
2.04	Biologische Vielfalt	FFH / Vogelschutzgebiet	weder im Plangebiet noch im Umfeld vorhanden	nein	nein	nein
2.05		Naturschutzgebiet	weder im Plangebiet noch im Umfeld vorhanden	nein	nein	nein
2.06		Landschaftsschutzgebiet	– LSG "Hogesport" (nahezu ganzes Plangebiet und östliches Umfeld)	ja	ja	nein; – Auswirkungen durch Flächeninanspruchnahme sowie weitere - insbesondere betriebsbedingte - Auswirkungen werden vorhaben- bzw. standortbezogen auf nachgeordneter Ebene geprüft
2.07		Biotopverbundfläche	– Biotopverbundfläche von besonderer Bedeutung (im östlichen Plangebiet und im Umfeld VB-MS-4105-103 "Reyerdingsbach mit angrenzenden Flächen nördlich Spork")	ja	ja	nein; – keine Inanspruchnahme von Biotopverbundfläche von herausragender Bedeutung; keine relevanten Biotopverbundflächen im Umfeld vorhanden

SUP-Prüfbogen**BOR Bocholt Bodens 01.1****zum Fortschreibungsentwurf "Regionalplan Teilabschnitt Münsterland"**

2.08		Schutzwürdige Biotope	– BK-4105-002 "Feldgehölz und Stillgewässer nordöstlich Suderwick" (lokale Bedeutung, LB Vorschlag) (Umfeld) – BK-4105-005 "Feldgehölze nordöstlich Suderwick" (2 Teilflächen) (lokale Bedeutung, LB Vorschlag) (Plangebiet)	ja	ja	nein; – keine Flächeninanspruchnahme von NSG-würdigen Biotopen oder Biotopen mindestens regionaler Bedeutung innerhalb des Plangebietes; im Umfeld keine relevanten Biotope vorhanden
2.09		§ 62 Biotope gem. Landschaftsgesetz	– im Plangebiet nicht vorhanden – GB-4105-201 "stehendes Binnengewässer" (nördliches Umfeld)	nein	ja	nein; – keine Flächeninanspruchnahme innerhalb des Plangebietes; weitere - insbesondere betriebsbedingte - Auswirkungen werden vorhaben- bzw. standortbezogen auf nachgeordneter Ebene geprüft
2.10		planungsrelevante Arten, Tiere	bedeutsam insb. für Wiesenvögel, Greifvögel, Höhlenbrüter, Fledermäuse, Amphibien: Mäusebussard, Habicht, Sperber, Nachtigall, Eichelhäher, Grasfrosch, Teichfrosch	ja	ja	nein; – keine verfahrenskritischen planungsrelevanten Arten vorkommend
2.11		planungsrelevante Arten, Pflanzen	Schönes Widertonmoos (Polytrichum formosum), Grünliche Gelb-Segge (Carex demissa)	teilw	nein	nein; – keine verfahrenskritischen planungsrelevanten Arten vorkommend

SUP-Prüfbogen**BOR Bocholt Bodens 01.1****zum Fortschreibungsentwurf "Regionalplan Teilabschnitt Münsterland"**

2.12	Landschaft	Naturpark	weder im Plangebiet noch im Umfeld vorhanden	nein	nein	nein
2.13		Kultur-landschaft	– Kulturlandschaft Westmünsterland	ja	ja	nein;– keine Flächeninanspruchnahme innerhalb eines landesbedeutsamen Kulturlandschaftsbereichs; im Umfeld ebenfalls kein Vorkommen eines landesbedeutsamen Kulturlandschaftsbereiches
2.14		Landschaftsbild	– intensiv genutzte Agrarlandschaft, die durch flächige Gehölzstrukturen und linienhafte Baumreihen und Hecken sowie Gräben strukturiert ist	ja	teilw	nein;– keine Flächeninanspruchnahme von Landschaftsbildeinheiten mit herausragender Bedeutung; keine relevanten Landschaftsbildeinheiten im Umfeld
2.15	Kulturelles Erbe	Kulturdenkmale	techn. Baudenkmal Nr. 45 der Denkmalliste, Hofstelle Tuente im Umfeld	nein	ja	nein; – Kulturdenkmal nicht direkt betroffen; weitere Auswirkungen werden vorhaben- bzw. standortbezogen auf nachgeordneter Ebene geprüft
2.16		Bodendenkmale	nicht bekannt, mit archäologischen Fundstellen ist aber zu rechnen, zumal die Hofstelle Koennick, jetzt Tuente, seit 1260 in diesem Bereich ansässig ist	ja	ja	nein; – mögliche Auswirkungen auf potenzielle Bodendenkmale werden vorhaben- bzw. standortbezogen auf nachgeordneter Ebene im Rahmen von Voruntersuchungen geprüft

SUP-Prüfbogen**BOR Bocholt Bodens 01.1****zum Fortschreibungsentwurf "Regionalplan Teilabschnitt Münsterland"**

2.17	Wasser	Wasserschutzgebiet	weder im Plangebiet noch im Umfeld vorhanden	nein	nein	nein
2.18		Überschwemmungsgebiet	weder im Plangebiet noch im Umfeld vorhanden	nein	nein	nein
2.19	Boden	Schutzwürdige Böden	– im Plangebiet Plaggengesche (sw2_ap) = Böden der Kategorie 2 (sehr schutzwürdig)	ja	nein	– vorhabensbedingter vollständiger Verlust aller Bodenfunktionen – ja; – Verlust von Böden mit Archivfunktion der Kategorie 2 (Plaggengesche)
2.20		Altlasten	nicht bekannt	nein	nein	nein
2.21	Luft	Luftqualität	– Luftschadstoff-Screening NRW ist eingerichtet, Berechnungen liegen nicht vor – Schadstoffvorbelastungen durch vorhandene L 606 sowie südlich angrenzenden Siedlungsbereich (Dinxperlo, Suderwick)	ja	ja	nein; – keine erheblichen Beeinträchtigungen zu erwarten; mögliche Veränderungen der Luftqualität werden vorhaben- bzw. standortbezogen auf nachgeordneter Ebene geprüft
2.22		Klima regional	– Offenlandflächen mit klimatischer Ausgleichsfunktion – gemäß Waldfunktionskarte z.T. Gebiet mit kleineren Restwaldflächen, Windschutzanlagen, Baumreihen, die für das Lokalklima von besonderer Bedeutung sind – gemäß Waldfunktionskarte ist kleineres Waldgebiet Waldfläche mit Klimaschutzfunktion der Stufe 2	ja	ja	nein; – keine erheblichen Beeinträchtigungen des Regionalklimas; mögliche lokale Klimaauswirkungen werden vorhaben- bzw. standortbezogen auf nachgeordneter Ebene geprüft
2.23	Sachwerte		Ertragspotenzial (BWZ) = gering	ja	nein	nein; – keine Flächen mit hohem oder sehr hohem Ertragspotenzial betroffen
2.24	Wechselwirkungen zwischen Faktoren		Wechselwirkungen werden über die Bestandserfassung der Schutzgutfunktionen erfasst	nein	nein	nein; – Auswirkungen auf Wechselwirkungen werden über die Ermittlung der Auswirkungen auf die einzelnen Schutzgüter erfasst.

SUP-Prüfbogen**BOR Bocholt Bodens 01.1****zum Fortschreibungsentwurf "Regionalplan Teilabschnitt Münsterland"**

3. Berücksichtigung der Ergebnisse der Umweltprüfung		
3.01	Nullvariante (Entwicklung bei Nichtumsetzung der Planung)	gemäß bestehendem GEP: – Plangebiet und Umfeld fast vollständig Agrarbereich, im östlichen Plangebiet kleinerer Waldbereich – Plangebiet und Umfeld vollständig Bereich zum Schutz der Gewässer – östliches Plangebiet und Umfeld Bereich zum Schutz der Landschaft
3.02	Alternativen	Die Darstellung umfasst ein Rohstoffvorkommen, das der gebotenen Bedarfsdeckung dient. In Betracht kommende anderweitige Planungsmöglichkeiten unter Berücksichtigung der Ziele des Regionalplans sind nicht gegeben.
3.03	Gründe für die Wahl des geprüften Bereichs	Nach Ermittlung des Bedarfs für die jeweilige Rohstoffart im Geltungsbereich des Regionalplans Münsterland wurden im Zuge der Planaufstellung konfliktarme Bereiche für die oberirdische Gewinnung von Bodenschätzen ausgewählt. Für die Ermittlung der konfliktarmen Bereiche wurden Tabuflächen (bspw. Naturschutzgebiete) definiert und als geeignete Plangebiete ausgeschlossen.
3.04	Maßnahmen zur Vermeidung, Verringerung und zum Ausgleich der nachteiligen Auswirkungen	Optimierung der Abgrenzung des Plangebietes auf nachgeordneter Ebene: – Vermeidung der Inanspruchnahme von Biotopverbundflächen besonderer Bedeutung im Osten des Plangebietes Aufrechterhaltung Rad-, Wanderwege
3.05	Maßnahmen der Überwachung	Im Zuge der Fortschreibung des Regionalplans Münsterland ist ein GIS-gestütztes Flächenmonitoring für die Abgrabungsflächen vorgesehen. Aufbauend auf diesem Flächenmonitoring wird in Kap. 9 des Umweltberichtes ein Monitoringkonzept beschrieben.
3.06	weitergehende Umweltprüfung auf nachfolgenden Planebenen	Die Beschreibung und Bewertung der voraussichtlich erheblichen Umweltauswirkungen auf die Schutzgüter gemäß § 9 Abs. 1 ROG ist auf den nachgeordneten Planungs- und Zulassungsebenen weiter zu konkretisieren (insbesondere im Rahmen der UVP und Eingriffsregelung). Es sind insbesondere die Auswirkungen auf die folgenden schutzgutbezogenen Kriterien zu berücksichtigen: - Immissionen - Landschaftsschutzgebiet - § 62-Biotope - Kulturdenkmale - Bodendenkmale - schutzwürdige Böden - Luftqualität - Lokalklima

SUP-Prüfbogen

BOR Bocholt Bodens 01.1

zum Fortschreibungsentwurf "Regionalplan Teilabschnitt Münsterland"

4. Gesamtbewertung

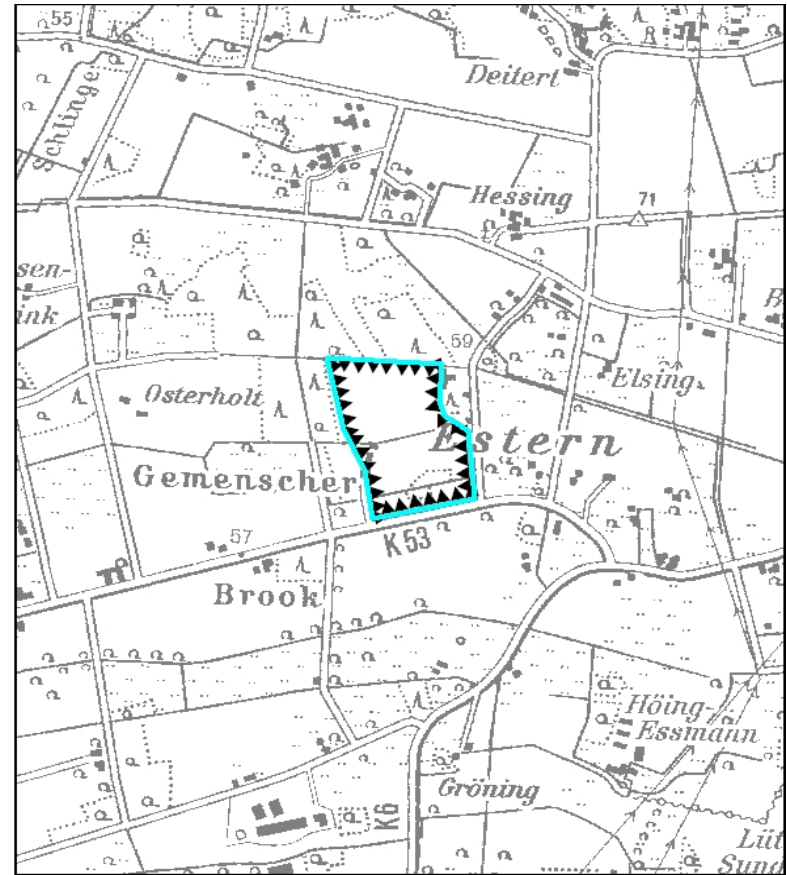
Hinsichtlich der schutzgutbezogenen Beurteilung sind voraussichtlich erhebliche Umweltauswirkungen bei einem Kriterium (schutzwürdige Böden) zu erwarten. In der schutzgutübergreifenden Gesamtbewertung führt dies aufgrund der geringeren Gewichtung dieses Kriteriums insgesamt nicht zu erheblichen Umweltauswirkungen.

SUP-Prüfbogen

BOR Gescher Bodens 01.1

zum Fortschreibungsentwurf "Regionalplan Teilabschnitt Münsterland"

1. Allgemeine Informationen		Kartenausschnitt (M. 1:25.000)
1.01	Kreis	BOR Kreis Borken
1.02	Kommune	Gescher
1.03	Ortsteil	Estern
1.04	Gebietsbezeichnung	
1.05	Größe / Länge	18,0 ha
1.06	Reg.PlanDarstellung geplant	Sicherung und Abbau oberflächennaher Bodenschätze
1.07	Reg.PlanDarstellung bisher	Agrarbereich
1.08	FNP-Darstellung	Landwirtschaftsfläche
1.09	Landschaftsplan	LP "Gescher" (rechtskräftig)
1.10	Realnutzung	Acker, Wald, Grünland, geringer Gehölzanteil, Einzelhof, kleinere Fließgewässer
1.11	Verkehrsanbindung Infrastruktur	Anschluss an die K 53
1.12	Bemerkung	<ul style="list-style-type: none"> – Windrad ca. 100 m südlich – südöstliche Ecke des Plangebietes liegt in Windzone (Vorranggebiet gem. FNP) – gemäß LP zwei geschützte Landschaftsbestandteile / Baumgruppen (Nr. 2.4.21, Nr. 2.4.22) im Plangebiet – im Plangebiet und Umfeld liegt der fließgewässerbegleitende Landschaftsraum Estern, Festsetzung Nr. 5.1.20 des LP: Planungsvorschlag i.S. einer Angebotsplanung, hier Uferrandstreifen



SUP-Prüfbogen**BOR Gescher Bodens 01.1**

zum Fortschreibungsentwurf "Regionalplan Teilabschnitt Münsterland"

2. Ermittlung Bestand und Bewertung der Umweltauswirkungen						
2.	Schutzgut		Bestand, Beschreibung, derzeitiger Umweltzustand	Betroffenheit		Voraussichtliche erhebliche Umweltauswirkungen
				Plangebiet	Umfeld	
2.01	Bevölkerung, Gesundheit der Menschen	Kurorte, Kurgemeinden	weder im Plangebiet noch im Umfeld vorhanden	nein	nein	nein
2.02		Erholung	– weder im Plangebiet noch im Umfeld ausgewiesenes Erholungsgebiet vorhanden – Gebiet dient der Naherholung; – vorhandener Radrundweg F3 entlang der südlich ans Plangebiet angrenzenden K 53 sowie am östlich verlaufenden Weg	ja	ja	nein; – grundsätzlich gehen zwar mögliche Naherholungsflächen verloren, jedoch keine mit regionaler Bedeutung
2.03		Immissionen	Schadstoff- und Lärmvorbelastungen durch vorhandene K 53	ja	ja	nein; – Auswirkungen des Plangebietes hinsichtlich Immissionen (insbesondere Lärm, Staub) werden vorhaben- bzw. standortbezogen auf nachgeordneter Ebene geprüft
2.04	Biologische Vielfalt	FFH / Vogelschutzgebiet	weder im Plangebiet noch im Umfeld vorhanden	nein	nein	nein
2.05		Naturschutzgebiet	weder im Plangebiet noch im Umfeld vorhanden	nein	nein	nein
2.06		Landschaftsschutzgebiet	– Plangebiet außerhalb LSG – LSG "Breul - Estern - Lohner Heide" (nördliches und nordwestliches Umfeld)	nein	ja	nein; – keine Flächeninanspruchnahme innerhalb des LSG; weitere - insbesondere betriebsbedingte - Auswirkungen werden vorhabens- bzw. standortbezogen auf nachgeordneter Ebene geprüft
2.07		Biotopverbundfläche	– Biotopverbundfläche von besonderer Bedeutung (im westlichen Randbereich des Plangebietes und im nördlichen Umfeld VB-MS-4007-018 "Park- und Heckenlandschaft nördlich von Gescher")	ja	ja	nein; – keine Flächeninanspruchnahme von Biotopverbundfläche herausragender Bedeutung; keine relevanten Biotopverbundflächen im Umfeld
2.08		Schutzwürdige Biotope	– BK-4007-005 "Wald-Grünland-Komplex östlich Hof Pennekamp" (lokale Bedeutung, LSG-Vorschlag) (Plangebiet und Umfeld)	ja	ja	nein; – keine Flächeninanspruchnahme von NSG-würdigen Biotopen oder Biotopen von mindestens regionaler Bedeutung innerhalb des Plangebietes; kein relevantes Biotop im Umfeld

SUP-Prüfbogen**BOR Gescher Bodens 01.1****zum Fortschreibungsentwurf "Regionalplan Teilabschnitt Münsterland"**

2.09		§ 62 Biotope gem. Landschaftsgesetz	weder im Plangebiet noch im Umfeld vorhanden	nein	nein	nein
2.10		planungsrelevante Arten, Tiere	keine aktuell bekannten Vorkommen	nein	nein	nein
2.11		planungsrelevante Arten, Pflanzen	keine aktuell bekannten Vorkommen	nein	nein	nein
2.12	Landschaft	Naturpark	weder im Plangebiet noch im Umfeld vorhanden	nein	nein	nein
2.13		Kulturlandschaft	– Kulturlandschaft Westmünsterland – Plangebiet vollständig und Umfeld fast vollständig im bedeutsamen Kulturlandschaftsbereich "Stadtlohn - Eschloher Esch"	ja	ja	nein; – keine Flächeninanspruchnahme innerhalb eines landesbedeutsamen Kulturlandschaftsbereichs; im Umfeld ebenfalls kein Vorkommen eines landesbedeutsamen Kulturlandschaftsbereiches
2.14		Landschaftsbild	– intensiv genutzte Agrarlandschaft, die durch flächige und linienhafte Gehölzstrukturen strukturiert ist; eingestreut finden sich Einzelhöfe mit strukturierten Gärten	ja	teilw	nein; – keine Flächeninanspruchnahme von Landschaftsbildeinheiten mit herausragender Bedeutung; keine relevanten Landschaftsbildeinheiten im Umfeld
2.15	Kulturelles Erbe	Kulturdenkmale	nicht bekannt	nein	nein	nein
2.16		Boden- denkmale	nicht bekannt; Bereich aber geprägt durch bronze-eisenzeitliche Brandgräberfiredhöfe und mittelalterliche Eschrandnsiedlungen; Vorkommen wahrscheinlich	ja	ja	nein; – mögliche Auswirkungen auf potenzielle Bodendenkmale werden vorhaben- bzw. standortbezogen auf nachgeordneter Ebene im Rahmen von Voruntersuchungen geprüft

SUP-Prüfbogen**BOR Gescher Bodens 01.1****zum Fortschreibungsentwurf "Regionalplan Teilabschnitt Münsterland"**

2.17	Wasser	Wasserschutzgebiet	weder im Plangebiet noch im Umfeld vorhanden	nein	nein	nein
2.18		Überschwemmungsgebiet	weder im Plangebiet noch im Umfeld vorhanden	nein	nein	nein
2.19	Boden	Schutzwürdige Böden	– im Plangebiet im Nordwesten und Westen Staunässeböden (Pseudogleye) (sw3_bs) = Böden der Kategorie 3 (besonders schutzwürdig)	ja	nein	– vorhabensbedingter vollständiger Verlust aller Bodenfunktionen – ja; Verlust von Böden mit Biotopentwicklungspotenzial der Kategorie 3 (Pseudogley)
2.20		Altlasten	nicht bekannt	nein	nein	nein
2.21	Luft	Luftqualität	– Luftschadstoff-Screening NRW ist nicht angemeldet – Schadstoffvorbelastungen durch vorhandene K 53	ja	ja	nein; – keine erheblichen Beeinträchtigungen zu erwarten; mögliche Veränderungen der Luftqualität werden vorhaben- bzw. standortbezogen auf nachgeordneter Ebene geprüft
2.22		Klima regional	– Offenlandflächen mit klimatischer Ausgleichsfunktion – gemäß Waldfunktionskarte Gebiet mit kleineren Restwaldflächen, Windschutzanlagen, Baumreihen, die für das Lokalklima von besonderer Bedeutung sind	ja	ja	nein; – keine erheblichen Beeinträchtigungen des Regionalklimas; mögliche lokale Klimaauswirkungen werden vorhaben- bzw. standortbezogen auf nachgeordneter Ebene geprüft
2.23	Sachwerte		Ertragspotenzial (BWZ) = mittel	ja	nein	nein; – keine Flächen mit hohem oder sehr hohem Ertragspotenzial betroffen
2.24	Wechselwirkungen zwischen Faktoren		Wechselwirkungen werden über die Bestandserfassung der Schutzgutfunktionen erfasst	nein	nein	nein; – Auswirkungen auf Wechselwirkungen werden über die Ermittlung der Auswirkungen auf die einzelnen Schutzgüter erfasst.

SUP-Prüfbogen**BOR Gescher Bodens 01.1****zum Fortschreibungsentwurf "Regionalplan Teilabschnitt Münsterland"**

3. Berücksichtigung der Ergebnisse der Umweltprüfung		
3.01	Nullvariante (Entwicklung bei Nichtumsetzung der Planung)	gemäß bestehendem GEP: – Plangebiet vollständig Agrarbereich, im Umfeld nördliche und nordwestlich Waldbereiche – nördliches Umfeld IBereich für Erholung – nordwestliches Plangebiet und Umfeld Bereich für den Schutz der landschaft
3.02	Alternativen	Die Darstellung umfasst ein Rohstoffvorkommen, das der gebotenen Bedarfsdeckung dient. In Betracht kommende anderweitige Planungsmöglichkeiten unter Berücksichtigung der Ziele des Regionalplans sind nicht gegeben.
3.03	Gründe für die Wahl des geprüften Bereichs	Nach Ermittlung des Bedarfs für die jeweilige Rohstoffart im Geltungsbereich des Regionalplans Münsterland wurden im Zuge der Planaufstellung konfliktarme Bereiche für die oberirdische Gewinnung von Bodenschätzen ausgewählt. Für die Ermittlung der konfliktarmen Bereiche wurden Tabuflächen (bspw. Naturschutzgebiete) definiert und als geeignete Plangebiete ausgeschlossen.
3.04	Maßnahmen zur Vermeidung, Verringerung und zum Ausgleich der nachteiligen Auswirkungen	Optimierung der Abgrenzung der Fläche auf nachgeordneter Ebene: – Vermeidung von Flächeninanspruchnahme von Fläche eines Einzelhofes – Vermeidung von Inanspruchnahme von Biotopverbundflächen besonderer Bedeutung – Vermeidung von Inanspruchnahme von schutzwürdigen Biotopen – Vermeidung von Flächeninanspruchnahme von schutzwürdigen Böden Aufrechterhaltung Radweg
3.05	Maßnahmen der Überwachung	Im Zuge der Fortschreibung des Regionalplans Münsterland ist ein GIS-gestütztes Flächenmonitoring für die Abgrabungsflächen vorgesehen. Aufbauend auf diesem Flächenmonitoring wird in Kap. 9 des Umweltberichtes ein Monitoringkonzept beschrieben.
3.06	weitergehende Umweltprüfung auf nachfolgenden Planebenen	Die Beschreibung und Bewertung der voraussichtlich erheblichen Umweltauswirkungen auf die Schutzgüter gemäß § 9 Abs. 1 ROG ist auf den nachgeordneten Planungs- und Zulassungsebenen weiter zu konkretisieren (insbesondere im Rahmen der UVP und Eingriffsregelung). Es sind insbesondere die Auswirkungen auf die folgenden schutzgutbezogenen Kriterien zu berücksichtigen: - Immissionen - Landschaftsschutzgebiet - Bodendenkmale - schutzwürdige Böden - Luftqualität - Lokalklima

SUP-Prüfbogen

BOR Gescher Bodens 01.1

zum Fortschreibungsentwurf "Regionalplan Teilabschnitt Münsterland"

4. Gesamtbewertung

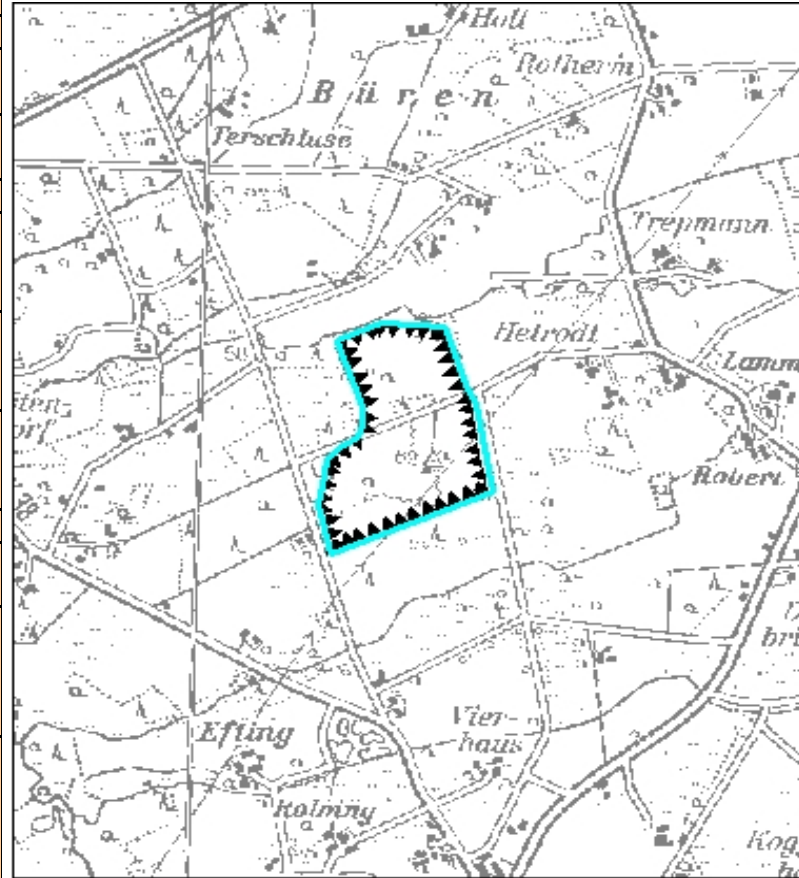
Hinsichtlich der schutzgutbezogenen Beurteilung sind voraussichtlich erhebliche Umweltauswirkungen bei einem Kriterium (schutzwürdige Böden) zu erwarten. In der schutzgutübergreifenden Gesamtbewertung führt dies aufgrund der geringeren Gewichtung dieses Kriteriums insgesamt nicht zu erheblichen Umweltauswirkungen.

SUP-Prüfbogen

BOR Gescher Bodens 01.2

zum Fortschreibungsentwurf "Regionalplan Teilabschnitt Münsterland"

1. Allgemeine Informationen		Kartenausschnitt (M. 1:25.000)
1.01	Kreis	BOR Kreis Borken
1.02	Kommune	Gescher
1.03	Ortsteil	Büren
1.04	Gebietsbezeichnung	
1.05	Größe / Länge	28,4 ha
1.06	Reg.PlanDarstellung geplant	Sicherung und Abbau oberflächennaher Bodenschätze
1.07	Reg.PlanDarstellung bisher	Agrarbereich, Waldbereich
1.08	FNP-Darstellung	Landwirtschaftsfläche
1.09	Landschaftsplan	LP "Gescher" (rechtskräftig)
1.10	Realnutzung	Acker, Grünland, lineare Gehölzstrukturen, kleinere Gehölzfläche, Einzelhof, Gräben, kleinere Fließgewässer, kleineres Stillgewässer
1.11	Verkehrsanbindung Infrastruktur	Anschluss über untergeordnetes Wegenetz an K 38 oder K 34
1.12	Bemerkung	– Hochspannungsleitung quert südöstliches Plangebiet – gemäß LP mehrere Pflegefestsetzungen (5.2.69-71) / Wallheckenpflege



SUP-Prüfbogen**BOR Gescher Bodens 01.2**

zum Fortschreibungsentwurf "Regionalplan Teilabschnitt Münsterland"

2. Ermittlung Bestand und Bewertung der Umweltauswirkungen						
2.	Schutzgut		Bestand, Beschreibung, derzeitiger Umweltzustand	Betroffenheit		Voraussichtliche erhebliche Umweltauswirkungen
				Plangebiet	Umfeld	
2.01	Bevölkerung, Gesundheit der Menschen	Kurorte, Kurgelände	weder im Plangebiet noch im Umfeld vorhanden	nein	nein	nein
2.02		Erholung	– weder im Plangebiet noch im Umfeld ausgewiesenes Erholungsgebiet vorhanden; – Gebiet dient der Naherholung – Radrundweg F3 quert in Ost-West-Richtung	ja	ja	nein; – grundsätzlich gehen zwar mögliche Naherholungsflächen verloren, jedoch keine mit regionaler Bedeutung
2.03		Immissionen	keine relevanten Vorbelastungen	nein	nein	nein; – Auswirkungen des Plangebietes hinsichtlich Immissionen (insbesondere Lärm, Staub) werden vorhaben- bzw. standortbezogen auf nachgeordneter Ebene geprüft
2.04	Biologische Vielfalt	FFH / Vogelschutzgebiet	weder im Plangebiet noch im Umfeld vorhanden	nein	nein	nein
2.05		Naturschutzgebiet	weder im Plangebiet noch im Umfeld vorhanden	nein	nein	nein
2.06		Landschaftsschutzgebiet	– LSG "Büren-Tungerloh-Capellen" (vollständiges Plangebiet und östliches, südliches, westliches Umfeld) – LSG "Almsick-Büren-Estern" (nördliches Umfeld) – LSG "Hengelborger Bach" (nördliches Umfeld)	ja	ja	nein; – Auswirkungen durch Flächeninanspruchnahme sowie weitere - insbesondere betriebsbedingte - Auswirkungen werden vorhaben- bzw. standortbezogen auf nachgeordneter Ebene geprüft
2.07		Biotopverbundfläche	– Biotopverbundfläche von besonderer Bedeutung (Plangebiet und Umfeld fast vollständig VB-MS-4007-005 "Park- und Heckenlandschaft nördlich von Gescher", im äußersten Norden des Plangebietes und im Umfeld VB-MS-4007-002 "Berkel-Zuflüsse nördlich von Gescher", im nördlichen Umfeld VB-MS-4007-004 "Gehölz-Grünland-Acker-Komplex östlich von Stadtlohn")	ja	ja	nein; – keine Inanspruchnahme von Biotopverbundflächen von herausragender Bedeutung; keine relevanten Biotopverbundflächen im Umfeld vorhanden

SUP-Prüfbogen**BOR Gescher Bodens 01.2****zum Fortschreibungsentwurf "Regionalplan Teilabschnitt Münsterland"**

2.08	Schutzwürdige Biotope	<ul style="list-style-type: none"> – BK-4008-004 "Kleingehölze und Kleingewässer südlich Hof Schülting" (lokale Bedeutung, LB-Vorschlag) (Plangebiet und Umfeld) – BK-4008-002 "Hecken-Grünland-Komplex nordöstlich Hof Kersting" (lokale Bedeutung, LSG-Vorschlag) (Plangebiet und Umfeld) – BK-4008-007 "Feldgehölz nordöstlich Hof Efting" (lokale Bedeutung, LSG-Vorschlag) (Umfeld) – BK-4008-013 "Gehölz-Grünland-Komplex südlich Hof Heirodt" (lokale Bedeutung, LSG-Vorschlag) (Umfeld) – BK-4008-013 "Grünland-Feldgehölz-Komplex westlich Hof Treppmann" (lokale Bedeutung, LSG-Vorschlag) (Umfeld) 	ja	ja	nein; – keine Flächeninanspruchnahme von NSG-würdigen Biotopen oder Biotopen von mindestens regionaler Bedeutung im Plangebiet; kein relevantes Biotop im Umfeld
2.09	§ 62 Biotope gem. Landschaftsgesetz	weder im Plangebiet noch im Umfeld vorhanden	nein	nein	nein
2.10	planungsrelevante Arten, Tiere	keine aktuell bekannten Vorkommen	nein	nein	nein
2.11	planungsrelevante Arten, Pflanzen	keine aktuell bekannten Vorkommen	nein	nein	nein

SUP-Prüfbogen**BOR Gescher Bodens 01.2****zum Fortschreibungsentwurf "Regionalplan Teilabschnitt Münsterland"**

2.12	Landschaft	Naturpark	weder im Plangebiet noch im Umfeld vorhanden	nein	nein	nein
2.13		Kultur-landschaft	– Kulturlandschaft Westmünsterland – ins nördliche Umfeld ragt bedeutsamer Kulturlandschaftsbereich "Stadtlohn - Eschlohner Esch"	ja	ja	nein; – keine Flächeninanspruchnahme innerhalb eines landesbedeutsamen Kulturlandschaftsbereichs; im Umfeld ebenfalls kein Vorkommen eines landesbedeutsamen Kulturlandschaftsbereichs
2.14		Landschaftsbild	– intensiv genutzte Agrarlandschaft, die durch flächige und linienhafte Gehölzstrukturen strukturiert ist; eingestreut finden sich Einzelhöfe mit strukturierten Gärten	ja	teilw	nein; – keine Flächeninanspruchnahme von Landschaftsbildeinheiten mit herausragender Bedeutung; keine relevanten Landschaftsbildeinheiten im Umfeld
2.15	Kulturelles Erbe	Kulturdenkmale	nicht bekannt	nein	nein	nein
2.16		Bodendenkmale	nicht bekannt, aber zu erwarten	ja	ja	nein; – mögliche Auswirkungen auf potenzielle Bodendenkmale werden vorhaben- bzw. standortbezogen auf nachgeordneter Ebene im Rahmen von Voruntersuchungen geprüft
2.17	Wasser	Wasserschutzgebiet	weder im Plangebiet noch im Umfeld vorhanden	nein	nein	nein
2.18		Überschwemmungsgebiet	weder im Plangebiet noch im Umfeld vorhanden	nein	nein	nein

SUP-Prüfbogen**BOR Gescher Bodens 01.2****zum Fortschreibungsentwurf "Regionalplan Teilabschnitt Münsterland"**

2.19	Boden	Schutzwürdige Böden	im Plangebiet nicht vorhanden	nein	nein	nein – vorhabensbedingter vollständiger Verlust aller Bodenfunktionen
2.20		Altlasten	südöstlich der Fläche - östlich der Straße - befindet sich die ehemalige Mülldeponie Gescher-Büren	nein	ja	nein; – Plangebiet nicht betroffen; wird auf nachgeordneter Ebene geprüft
2.21	Luft	Luftqualität	– Luftschadstoff-Screening NRW ist nicht angemeldet – keine relevanten Vorbelastungen	nein	nein	nein; – keine erheblichen Beeinträchtigungen zu erwarten; mögliche Veränderungen der Luftqualität werden vorhaben- bzw. standortbezogen auf nachgeordneter Ebene geprüft
2.22		Klima regional	– Offenlandflächen mit klimatischer Ausgleichsfunktion – gemäß Waldfunktionskarte Gebiet mit kleineren Restwaldflächen, Windschutzanlagen, Baumreihen, die für das Lokalklima von besonderer Bedeutung sind	ja	ja	nein; – keine erheblichen Beeinträchtigungen des Regionalklimas; mögliche lokale Klimaauswirkungen werden vorhaben- bzw. standortbezogen auf nachgeordneter Ebene geprüft
2.23	Sachwerte		Ertragspotenzial (BWZ) = mittel und gering	ja	nein	nein; – keine Flächen mit hohem oder sehr hohem Ertragspotenzial betroffen
2.24	Wechselwirkungen zwischen Faktoren		Wechselwirkungen werden über die Bestandserfassung der Schutzgutfunktionen erfasst	nein	nein	nein; – Auswirkungen auf Wechselwirkungen werden über die Ermittlung der Auswirkungen auf die einzelnen Schutzgüter erfasst.

SUP-Prüfbogen**BOR Gescher Bodens 01.2****zum Fortschreibungsentwurf "Regionalplan Teilabschnitt Münsterland"**

3. Berücksichtigung der Ergebnisse der Umweltprüfung		
3.01	Nullvariante (Entwicklung bei Nichtumsetzung der Planung)	gemäß bestehendem GEP: – Plangebiet überwiegend Agrarbereich, Waldfläche ragt im Westen ins Plangebiet und findet sich im Umfeld – Plangebiet und Umfeld vollständig Bereich für den Schutz der Landschaft und Erholungsbereich – im Norden des Umfeldes Bereich für den Schutz der Natur – Abfallbehandlungs- oder -beseitigungsanlage im östlichen Umfeld
3.02	Alternativen	Die Darstellung umfasst ein Rohstoffvorkommen, das der gebotenen Bedarfsdeckung dient. Zudem können erhebliche Umweltauswirkungen auf die Schutzgüter ausgeschlossen werden, so dass eine Betrachtung alternativer Standorte im vorliegenden Fall nicht erforderlich ist.
3.03	Gründe für die Wahl des geprüften Bereichs	Nach Ermittlung des Bedarfs für die jeweilige Rohstoffart im Geltungsbereich des Regionalplans Münsterland wurden im Zuge der Planaufstellung konfliktarme Bereiche für die oberirdische Gewinnung von Bodenschätzen ausgewählt. Für die Ermittlung der konfliktarmen Bereiche wurden Tabuflächen (bspw. Naturschutzgebiete) definiert und als geeignete Plangebiete ausgeschlossen.
3.04	Maßnahmen zur Vermeidung, Verringerung und zum Ausgleich der nachteiligen Auswirkungen	Optimierung der Abgrenzung des Plangebietes auf nachgeordneter Ebene: – weitgehende Vermeidung Flächeninanspruchnahme Biotopverbundfläche besonderer Bedeutung (Plangebiet liegt vollständig in Biotopverbundfläche besonderer Bedeutung; zumindest Inanspruchnahme von VB-MS-4007-002 kann vermieden werden) – ggf. Verringerung von Inanspruchnahme von schutzwürdigen Biotopen – Vermeidung Inanspruchnahme schutzwürdiger Böden der Kategorie 3 Aufrechterhaltung Radweg
3.05	Maßnahmen der Überwachung	Im Zuge der Fortschreibung des Regionalplans Münsterland ist ein GIS-gestütztes Flächenmonitoring für die Abgrabungsflächen vorgesehen. Aufbauend auf diesem Flächenmonitoring wird in Kap. 9 des Umweltberichtes ein Monitoringkonzept beschrieben.
3.06	weitergehende Umweltprüfung auf nachfolgenden Planebenen	Die Beschreibung und Bewertung der voraussichtlich erheblichen Umweltauswirkungen auf die Schutzgüter gemäß § 9 Abs. 1 ROG ist auf den nachgeordneten Planungs- und Zulassungsebenen weiter zu konkretisieren (insbesondere im Rahmen der UVP und Eingriffsregelung). Es sind insbesondere die Auswirkungen auf die folgenden schutzgutbezogenen Kriterien zu berücksichtigen: - Immissionen - Landschaftsschutzgebiet - Bodendenkmale - Luftqualität - Lokalklima

SUP-Prüfbogen

BOR Gescher Bodens 01.2

zum Fortschreibungsentwurf "Regionalplan Teilabschnitt Münsterland"

4. Gesamtbewertung

Da hinsichtlich der schutzgutbezogenen Beurteilung keine voraussichtlichen erheblichen Umweltauswirkungen festzustellen sind, führt auch die schutzgutübergreifende Gesamtbewertung nicht zu erheblichen Umweltauswirkungen.